

2014–2020

Příloha 3

Popis zapojení veřejnosti a členů místního partnerství

1. První etapa: Stanovení harmonogramu a definice záměru

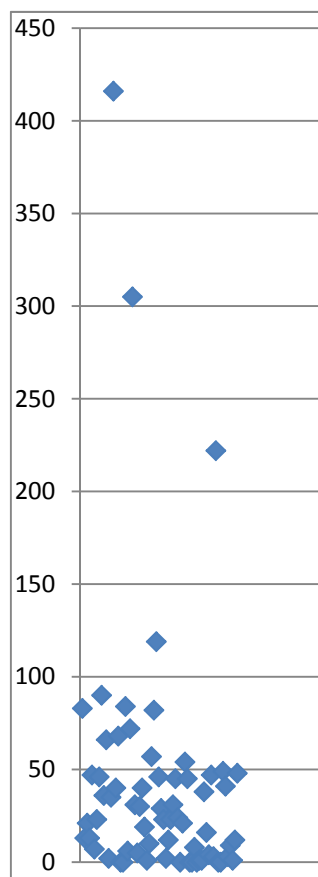
Průběh přípravy strategie v rámci komunity s finálními termíny

1. Definice záměru tvorby integrované strategie a jejího obsahu > **říjen – listopad 2011**
2. Anketní šetření přání obyvatel obcí na území MAS > **prosinec 2011 – únor 2012** => řešeno lístečkovou metodou (1 lístek = jedno přání) => *distribuci do obcí zajišťovali manažeři mikroregionů*
3. Vyhodnocení šetření na úrovni obec MAS > **březen – duben 2012**
4. Stanovení témat pro komunitní plánování > **květen – červen 2012**
5. Komunitní plánování => Cíl: vztah mezi sektory, komunita, rozvoj X stagnace obce > **březen – září 2012**
6. Vyhodnocení komunitního plánování na úrovni MAS > **srpen 2012**
7. SWOT analýza na úrovni Programového výboru MAS => trendy a témata > **září 2012**
8. Oborová setkání na úrovni MAS > **říjen – prosinec 2012**
9. Regionální setkání na úrovni obcí mimo mikroregiony > **říjen – prosinec 2012**
10. Vyhodnocení regionálních a oborových setkání > **leden – březen 2013**
11. Projednání výsledků Programovým výborem MAS > **březen – duben 2013**
12. Příprava podkladů pro jednání regionální konference a jejich rozeslání účastníkům na základě registrace na konferenci > **květen 2013**
13. Celoregionální konference Posázaví > **11. června 2013**
14. Zpracování výstupů konference pro Programový výbor do finální verze obsahu potřeb regionu > **červen 2013**
15. Schválení potřeb regionu pro strategii Programovým výborem regionu Posázaví > **25. června 2013**

2. Druhá etapa: Šetření lístečkovou metodou – přání

☞ V průběhu 2. a 3. etapy došlo k definování možnosti rozdělení území MAS Posázaví, která pracovala v rozloze správních území 98 obcí, na dvě místní akční skupiny, kdy se chytala oddělit část ležící na území ORP Vlašim. K definování prvotního záměru došlo v září 2012, když už bylo hotovo anketní šetření a začala jednotlivá oborová a regionální setkání. Nově vzniklé MAS Blaníky byla předána dílčí část anketního šetření, na jednotlivá komunitní plánování se z „odtrženého“ území až na výjimky (2 osoby) nikdo nedostavil a tudíž nebyly výsledky pro nově vymezené území MAS Posázaví 2014–2020 nijak zkresleny.

Tabulka 1 Anketní šetření přání obyvatel v obcích na území MAS



	Kód obce	Obec	Počet námětů	Dobrovolný svazek obcí		Kód obce	Obec	Počet námětů	Dobrovolný svazek obcí
1	529451	Bystřice	83	Džbány	36	538281	Kaliště	2	Malé Posázaví
2	529842	Jankov	13	Džbány	37	532193	Lštění	12	Malé Posázaví
3	530166	Miličín	21	Džbány	38	530263	Nespeky	23	Malé Posázaví
4	530301	Neustupov	13	Džbány	39	530492	Přestavky u Čerčan	31	Malé Posázaví
5	530344	Olbramovice	47	Džbány	40	538752	Senohraby	45	Malé Posázaví
6	532550	Ratměřice	7	Džbány	41	533718	Stříbrná Skalice	24	Malé Posázaví
7	530891	Vojkov	23	Džbány	42	529974	Krňany	0	Neveklovsko
8	530905	Votice	46	Džbány	43	529991	Křečovice	21	Neveklovsko
9	530948	Vrchotovy Janovice	90	Džbány	44	530115	Maršovice	54	Neveklovsko
10	531049	Zvěstov	36	Džbány	45	530310	Neveklov	45	Neveklovsko
11	530743	Bílkovice	66	CHOPOS	46	530522	Rabyně	0	Neveklovsko
12	529478	Čakov	2	CHOPOS	47	599379	Stranný	0	Neveklovsko
13	529541	Český Šternberk	35	CHOPOS	48	532592	Tisem	0	Neveklovsko
14	529621	Divišov	416	CHOPOS	49	513482	Vysoký Újezd	0	Neveklovsko
15	532151	Drahňovice	40	CHOPOS	50	532924	Bukovany	8	Týnecko
16	529818	Chotýšany	68	CHOPOS	51	532886	Chářovice	0	Týnecko
17	529940	Kozmice	0	CHOPOS	52	532878	Chleby	1	Týnecko
18	532258	Litichovice	0	CHOPOS	53	532037	Chrástany	1	Týnecko
19	530352	Ostředek	84	CHOPOS	54	529958	Krhanice	38	Týnecko
20	530409	Petroupim	6	CHOPOS	55	530051	Lešany	16	Týnecko
21	532649	Popovice	72	CHOPOS	56	530298	Netvořice	4	Týnecko
22	530450	Postupice	305	CHOPOS	57	530841	Týnec nad Sázavou	47	Týnecko
23	530514	Psáře	31	CHOPOS	58	532061	Václavice	3	Týnecko
24	530638	Soběhrdy	5	CHOPOS	59	529303	Benešov	222	
25	530689	Struhařov	30	CHOPOS	60	532045	Chlístov	0	
26	530760	Teplyšovice	40	CHOPOS	61	532606	Choratice	0	
27	532304	Třebešice	19	CHOPOS	62	539252	Hradištko	0	
28	532614	Vodsliv	1	CHOPOS	63	539333	Jílové u Prahy	49	
29	530921	Vranov	10	CHOPOS	64	534129	Kácov	41	
30	532266	Všechlapy	57	CHOPOS	65	539368	Kamenný Přívoz	3	
31	571415	Xaverov	82	CHOPOS	66	530204	Mrač	9	
32	529516	Čerčany	119	Malé Posázaví	67	539546	Petrov	0	
33	529567	Čtyřkoly	46	Malé Posázaví	68	539562	Pohoří	1	
34	529745	Hvězdonice	29	Malé Posázaví	69	530441	Poříčí nad Sázavou	12	
35	529796	Chocerady	23	Malé Posázaví	70	534382	Sázava	48	

Počet obcí	70	
Počet obyvatel	74 716	k 1. 1. 2012
Celkem lístků	2725	
Nezapojené obce	12	17,14%
Obce s méně než 10	13	18,57%

POMOZTE ZMĚNIT MÍSTO, KDE ŽIJETE



Co byste ve svém bydlišti
rádi zachovali, změnili, rozvíjeli,
podpořili, vybudovali, opravili...?

Anketní místa:

BENEŠOV (Posázaví o. p. s. - Piaristická kolej v Benešově, Turistické informační centrum Benešov, Mateřské centrum Hvězdička - Benešov, Zemědělská agentura Benešov, Gymnázium Benešov, BÍLKOVICE, Obecní úřad Bílkovice, Hostinec Bílkovice, Jednota Takonín, BYSTRICE, Městský úřad Bystřice - podatelna města, MC Kulíšek, Kulturní středisko Bystřice, ČAKOV, Obecní úřad Čakov, ČERČANY, Informační centrum Čerčany, Knihovna Čerčany, Základní škola Čerčany, Obecní úřad Čerčany, ČTYŘKOLY, Obecní úřad Čtyřkoly, DIVIŠOV, Knihovna Divišov, Úřad městyse Divišov, HVĚZDONICE, Obecní úřad Hvězdonice, CHOTÝŠANY, Obecní úřad Chotýšany, CHOCERADY, Obecní úřad Chocerady, Obchod, JANKOV, Potraviny Věra Houdková - náměstí, JÍLOVÉ U PRAHY, Městský úřad Jílové u Prahy - podatelna, Městská knihovna Jílové u Prahy, Zdravotní středisko ul. Rudných dolů, Ordinace MUDr. J. Kybalové, Regionální muzeum – Informační centrum, Základní škola Komenského 365, KÁCOV, Úřad městyse Kácov, KOZMICE, Obecní úřad Kozmice, KŘEČOVICE, Obecní úřad Křečovice, Pošta Nahoruby, Hospoda v Hořeticích, LEŠANY, Obecní úřad Lešany, LŠTĚNÍ, Obecní úřad Lštění, NESPEKY, Obecní úřad/knihovna Nespeky, NEUSTUPOV, Obchod v Neustupově, NEVEKLOV, Informační centrum Neveklov, OLBRAMOVICE, Obecní úřad Olbramovice, OSTŘEDEK, Obecní úřad Ostředek, PETROUPIM, Obecní úřad Petroupim, POPOVICE, Obecní úřad/knihovna Popovice, POSTUPICE,

Obecní úřad Postupice, Základní škola, PSÁŘE, Obecní úřad Psáře, PŘESTAVLKY, Obecní úřad Přestavky, Obchod u Znamenáčků, RATMĚŘICE, Obecní úřad Ratměřice, SÁZAVA, Mateřské centrum PUTTI, o. s, SENOHRABY, Obecní úřad Senohraby, STRUHAŘOV, Obecní úřad Struhařov, STRANNÝ, Obchod ve Straném, STŘÍBRNÁ SKALICE, Obecní úřad Stříbrná Skalice, Základní škola, TEPLÝŠOVICE, Obecní úřad Teplýšovice, Základní škola Teplýšovice, Mateřská škola Teplýšovice, Prodejna smíšeného zboží, Pohostinství Eldorádo, Prodejna smíšeného zboží Čeňovice, TŘEBEŠICE, Obecní úřad Třebešice, TÝNEC NAD SÁZAVOU, Turistické informační centrum TÝNEC, VOJKOV, Obecní úřad Vojkov, VOTICE, Informační centrum Votice, Knihovna Votice, VRANOV, Obecní úřad Vranov, VRCHOTOVY JANOVICE, Úřad městyse Vrchotovy Janovice, Prodejna potravin Čipera, Základní škola, VŠECHLAPY, Obecní úřad Všechlapy, XAVEROV, Obecní úřad Xaverov, ZVĚSTOV, Prodejna potravin ve Zvěstově

Vzor lístečku:

Jedno přání:

Obec, kde bydlím:

Dokument strategie bude vycházet z přání obyvatel. Stačí, když písemně odpoví na otázku: „Co byste ve svém bydlišti rádi zachovali, změnili, rozvíjeli, podpořili, vybudovali, opravili...?“. Lístek s písemnou odpovědí pak vhodili do některé z krabic, které jsou na veřejně přístupných místech, například obecních úřadech, v knihovnách, školách. Přání nebo nápady mohli zájemci tímto způsobem vyjádřit do konce února 2012.

Hlasování proběhlo v 58 ze 70 obcí Posázaví. Byly v nich umístěny bedýnky pro vhazování lístků. Anketní lístky mohli zájemci posílat i elektronicky a prostřednictvím elektronického formuláře. Nakonec se sešlo 2725 přání obyvatel regionu.

Výstupy byly zapracovány do tabulky. Členové programového výboru roztřídili dotazníky podle tematického zaměření. Členové programového výboru slučovali, případně doplňovali témata. Proběhla diskuse, ze které vyplynul konečný seznam témat pro oborová setkání.

Sesbíraná přání byla vyhodnocena Programovým výborem. Členové je setřídili do jednotlivých oblastí, které ukázali, jaké potřeby region má, co by se mělo opravovat, stavět, čemu se věnovat, co lidé potřebují ke zkvalitnění svého života.

Po zasedání Programového výboru dne 27. 6. 2012 byly obcím vráceny lístečky /přání/ pro jejich další vyhodnocení. Obcím byla odeslána tabulka s přepsanými přáními jako možný podklad pro vytvoření strategií obcí.

3. Třetí etapa: Komunitní plánování


☞ V rámci vyhodnocení šetření provedené lístečkovou metodou sběrem přání byly definovány oblasti, které bude třeba projednat v rámci komunity – souhrnem přání byly definovány níže uvedená témata. Následně proběhlo 20 oborových setkání a 6 regionálních setkání.

Témata k projednání

- Komunikace, silnice, chodníky, dopravní značení, polní cesty
- Dopravní obslužnost
- Ostatní infrastruktura, sítě
- Životní prostředí a krajina, ochrana biodiverzity (FLORA)
- Životní prostředí a krajina (FAUNA)
- Zemědělství a lesnictví
- Odpadové hospodářství, psi
- Veřejné prostranství
- Cestovní a turistický ruch
- Rekonstrukce a výstavba budov ve veřejném zájmu
- Život komunity (podpora spolkové a zájmové činnosti, mezilidské vztahy, vztah obec-občan)
- Podnikání a podpora služeb v obci
- Školství
- Kulturní aktivity
- Sportoviště a hřiště
- Památky
- Mimoškolní vzdělávání, vzdělávání v oblasti strategického a územního plánování
- Sociální péče a zdravotnictví
- Obnovitelné zdroje
- Sportovní aktivity

Oblasti pro projednání

- Benešov, Sázava, Jílové u Prahy, Kácov, Neveklov, Týnec nad Sázavou, Trhový Štěpánov, Votice, Bystřice
- CHOPOS
- Malé Posázaví
- Mikroregion Džbány
- Neveklovsko
- Týnecko

 Pozvánky na setkání byly rozesílány e-mailovou korespondencí, byly publikovány na webových stránkách leader.posazavi.com, inzerovány byly prostřednictvím Benešovského deníku a radia Blaník. Využity byly také informační kanály jednotlivých obcí – zpravodaje a vývěsky.

Termíny jednotlivých setkání:

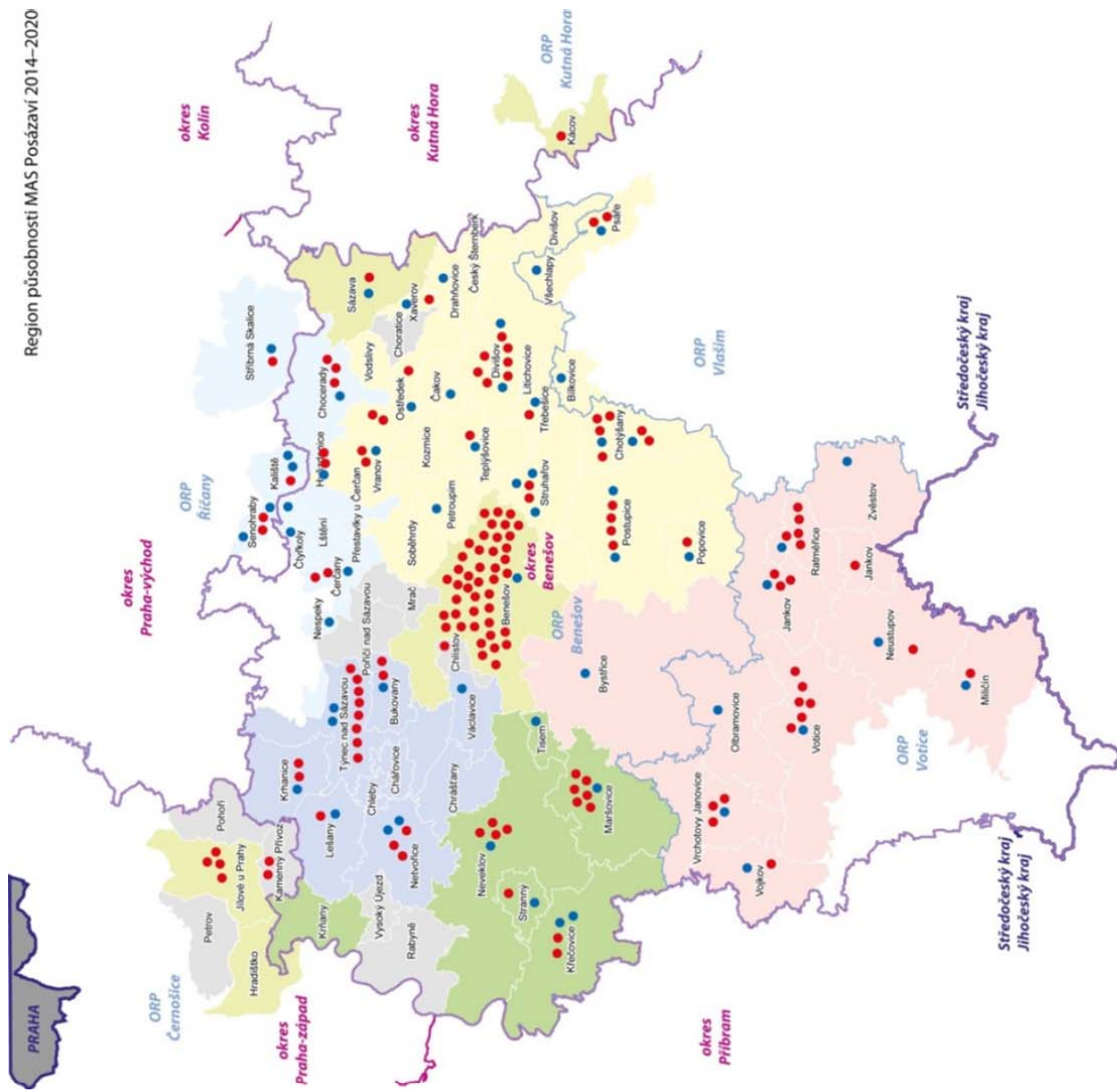
Komunikace, silnice, chodníky, dopravní značení, polní cesty	4. 10. 2012
Dopravní obslužnost	9. 10. 2012
Ostatní infrastruktura, sítě	11. 10. 2012
Životní prostředí a krajina, ochrana biodiverzity (FLORA)	16. 10. 2012
Životní prostředí a krajina (FAUNA)	7. 11. 2012
Zemědělství a lesnictví	18. 10. 2012
Odpadové hospodářství, psi	23. 10. 2012
Veřejné prostranství	25. 10. 2012
Cestovní a turistický ruch	31. 10. 2012
Rekonstrukce a výstavba budov ve veřejném zájmu	1. 11. 2012
Život komunity (podpora spolkové a zájmové činnosti, mezilidské vztahy, vztah obec-občan)	8. 11. 2012
Podnikání a podpora služeb v obci	13. 11. 2012
Školství	15. 11. 2012
Kulturní aktivity	20. 11. 2012
Sportoviště a hřiště	22. 11. 2012
Památky	29. 11. 2012
Mimoškolní vzdělávání, vzdělávání v oblasti strategického a územního plánování	4. 12. 2012
Sociální péče a zdravotnictví	6. 12. 2012
Obnovitelné zdroje	11. 12. 2012
Sportovní aktivity	18. 12. 2012
Benešov, Sázava, Jílové u Prahy, Kácov, Neveklov, Týnec nad Sázavou, Votice, Bystřice	13. 12. 2012
CHOPOS	27. 11. 2012
Malé Posázaví	9. 11. 2012
Mikroregion Džbány	26. 10. 2012
Neveklovsko	9. 10. 2012
Týnecko	28. 11. 2012

Program setkání (časový rozsah max. 2,5 hodiny):

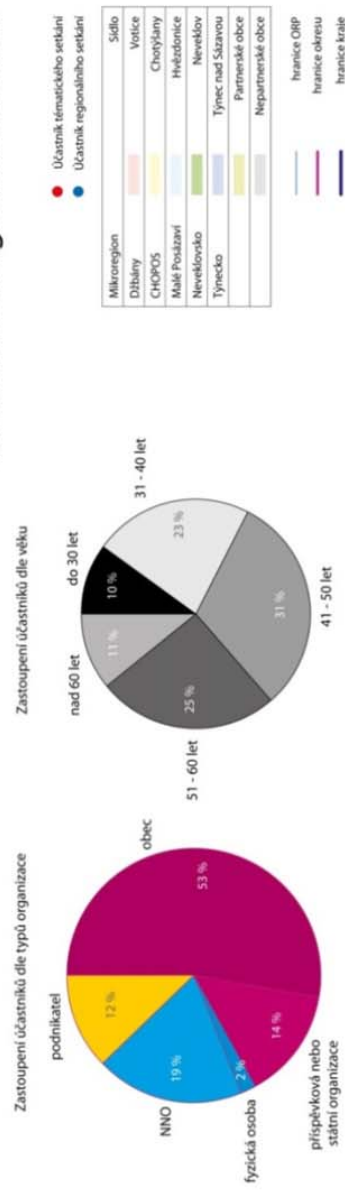
Privítání

- 10' Vyplnění dotazníku
- 10' Vzájemné představení se účastníků a definice očekávání (proč jsem přišel...)
- 15' Definování negativ regionu v dané oblasti
- 15' Definování pozitiv regionu v dané oblasti
- 20' Definování problémů v dané oblasti
- 05' Obodování jednotlivých problémů (každý účastník 4 body)
- 25' Návrh způsobů řešení problémů
- 15' Návrh konkrétních projektů pro danou oblast
- 10' Definice témat možné spolupráce v dané oblasti
- 10' Shrnutí výsledků, každý účastník definuje, zda setkání splnilo jeho očekávání

Poděkování a závěr



Integrovaná strategie území regionu Posázaví 2014–2020 Komunitní projednávání Tematická a regionální setkání



Následující vyhodnocení komunitního projednání probíhalo na úrovni programového výboru. Dne 26. 2. 2013 došlo k projednání jednotlivých výstupů a byla definována SWOT analýza území místní akční skupiny Posázaví z pohledu účastníků komunitního projednávání. Na zasedání Programového výboru 2. 4. 2013 byla vydefinována na základě podkladů negativa a pozitiva jednotlivých mikroregionů v rámci území Posázaví. Při diskusi nad regionálními tématy 30. 4. 2013 a 28. 5. 2013 se místní aktéři zamýšleli nejenom nad definicí výhod regionu, ale také nad směry potenciálního vývoje v daných tématech. Tato témata dávají základní rozměr a směřování Integrované strategii regionu Posázaví.

Finálně pak byly programovým výborem stanoveny jako témata pro konferenci níže uvedené oblasti:

- Region s výraznými přírodními dominantami
- Tradiční turistický region
- Historie – památky a příběhy historických událostí
- Kulturní a duchovní rozvoj komunity a posilování regionální identity
- Služby pro obyvatele i návštěvníky

Programový výbor definoval následující úkoly pro regionální konferenci:

- Regionální konference je veřejným fórem pro projednávání udržitelného rozvoje regionu Posázaví na úrovni území působnosti Místní akční skupiny.
- Regionální konference je otevřenou diskusní platformou přístupnou všem fyzickým i právnickým osobám z regionu Posázaví.
- Regionální konference se schází dle potřeby, nejméně však jednou za kalendářní rok. Zasedání konference svolává ředitel společnosti.
- Úkolem Regionální konference je sledovat naplňování integrované strategie území regionu Posázaví.

Celoregionální konference se uskutečnila 11. 6. 2013 v Týnci nad Sázavou.

Graf 1 Poměr účastníků celoregionální konference dle sektorů



Program konference

09:15 – 10:00	Prezence účastníků
10:00 – 10:10	Seznámení s Posázaví o.p.s. a jejími úkoly
10:10 – 10:20	Úvod do problematiky konference
10:20 – 10:30	Popis dosavadního postupu přípravy strategie
10:30 – 10:40	Seznámení s regionem Posázaví, výsledky analýzy regionu
10:40 – 11:00	Úkoly pracovních skupin, popis výchozího stavu a podklady
11:00 – 11:15	Káva, rozchod do pracovních skupin
11:15 – 12:30	Činnost v pracovních skupinách – řízeno facilitátory
12:30 – 13:15	Oběd
13:15 – 14:45	Činnost v pracovních skupinách – řízeno facilitátory
14:45 – 15:30	Prezentace výstupů pracovních skupin
15:30 – 16:00	Závěry konference, losování odměn

Pro průběh konference byl definován následující facilitační plán:

čas	téma	pomocné otázky
11:15 – 12:30	Blok 1	
do 5 min	Představení účastníků pracovní skupiny	
Do 10 min	Představení výstupů dosavadních analýz - doplnění ze strany účastníků	Co Vám chybí? Čemu nerozumíte?
cca 45 minut	Sdružování jednotlivých bodů do několika oblastí.	Celkem by v jednom tématu nemělo být více jak 6 oblastí. Které body spolu souvisí? Jaké návrhy na řešení souvisí s kterými problémy? Znáte jiné návrhy na řešení?
posledních cca 15 minut	Vydefinování návrhů cílů.	Definujte klíčová slova, která by neměla v definici daného cíle chybět.
12:30 – 13:15	Oběd	
13:15 – 14:45	Blok 2	
do 30 minut	Představení průběžných návrhů a jejich konečné nadefinování.	Co chceme, aby se změnilo. Jaké parametry by změna měla mít? Jakou kvalitu a kvantitu by cílový stav měl splňovat?
cca 30 minut	Sběr konkrétních aktivit.	Pokud možno si každou aktivitu nechat odsouhlasit od účastníků. Nezapisovat jen ojedinělé nápady. Nechat každou aktivitu zvážit účastníkům. Bude to reálné? Budeme na to mít sílu a prostředky? Nepoškodíme touto aktivitou někoho jiného? Je to legislativně možné? apod.
Pokud zbude čas	Určení priority jednotlivých cílů.	Kolik z balíku peněz na tuto oblast byste investovali do jednotlivých cílů. (Určujte v %)
14:45 – 15:30	Prezentace výstupů pracovních skupin	

☞ Každý z účastníků obdržel předem na e-mail (na základě registrace) podrobné podkladové materiály, které obsahovaly souhrn předcházejících kroků komunitního projednání. Na základě těchto podkladů pak byla stavěna další diskuse nad jednotlivými tématy. Účastníci byli rozdělováni do jednotlivých skupin na základě klíče, který zaručil rovnoměrné složení pracovní skupiny co do sektorů (veřejná správa, NNO, podnikatelé). Facilitace konference probíhala pod vedením CpKP střední Čechy, zápis z facilitace pracovních skupin zkompletoval na základě podkladů svých kolegů Mgr. Ondřej Marek.

Na základě výstupů konference byl Programovým výborem MAS Posázaví definován obsah strategie v jednotlivých oblastech.