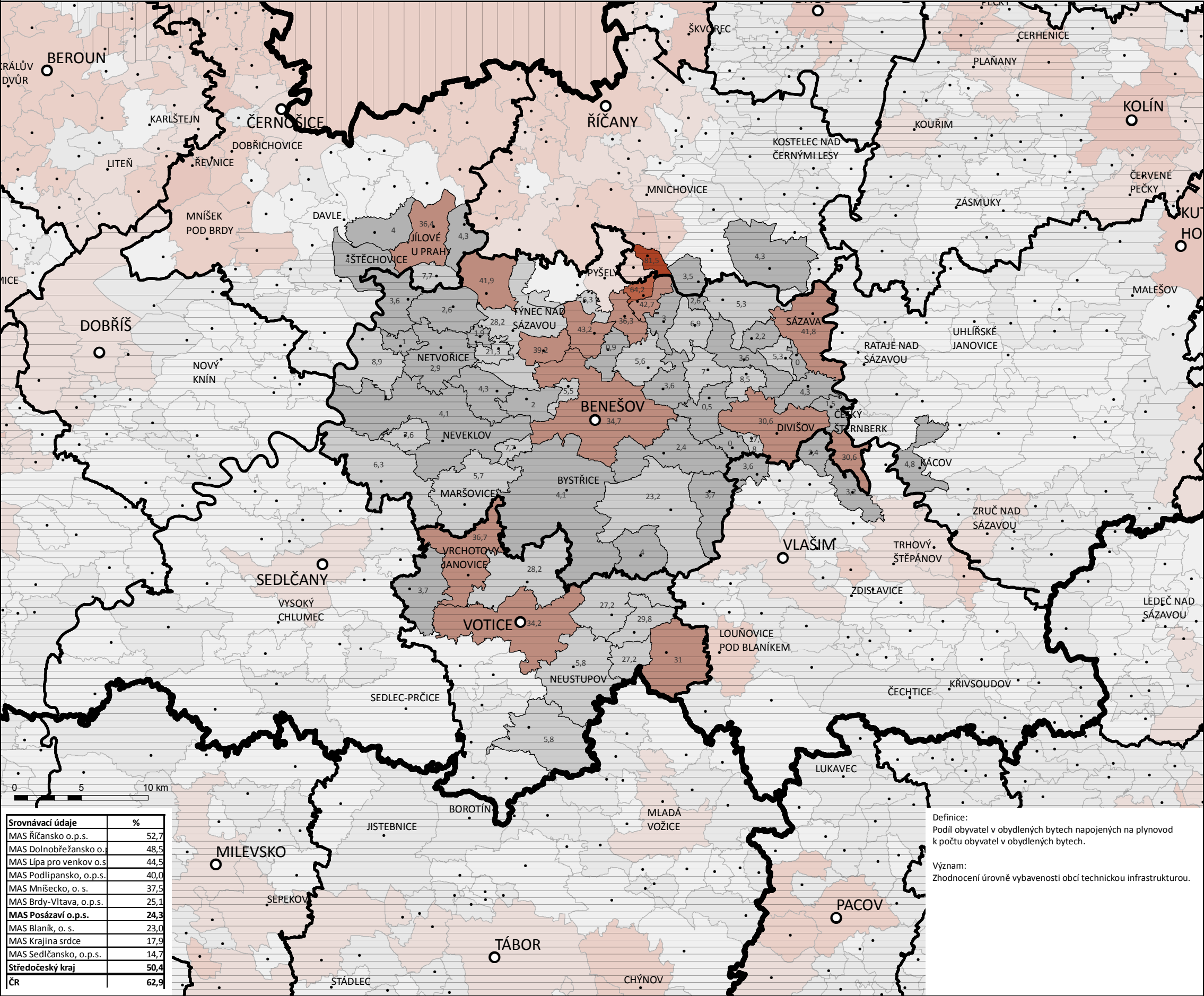


3.2.2 OBYVATELÉ ŽIJÍCÍ V TRVALE OBYDLENÝCH BYTECH NAPOJENÝCH NA PLYNOVOD

MAS Posázaví

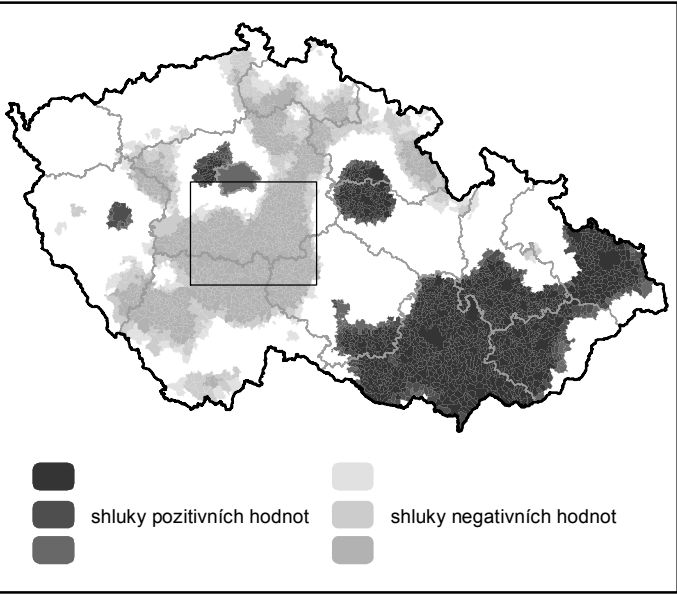
TECHNICKÁ, ENVIRONMENTÁLNÍ A KOMUNIKAČNÍ INFRASTRUKTURA



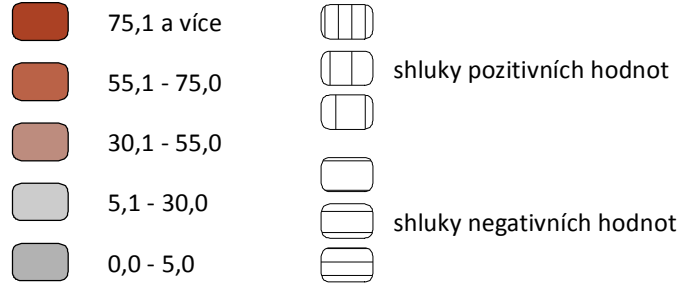
Srovnávací údaje	%
MAS Říčansko o.p.s.	52,7
MAS Dolnobřežansko o.s.	48,5
MAS Lípa pro venkov o.s.	44,5
MAS Podlipansko, o.p.s.	40,0
MAS Mníšecko, o. s.	37,5
MAS Brdy-Vltava, o.p.s.	25,1
MAS Posázaví o.p.s.	24,3
MAS Blaník, o. s.	23,0
MAS Krajina srdce	17,9
MAS Sedlčansko, o.p.s.	14,7
Středočeský kraj	50,4
ČR	62,9

Definice:
Podíl obyvatel v obydlených bytech napojených na plynovod k počtu obyvatel v obydlených bytech.

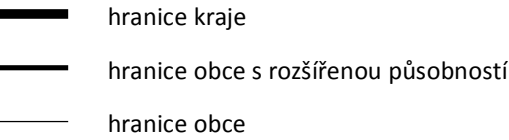
Význam:
Zhodnocení úrovně vybavenosti obcí technickou infrastrukturou.



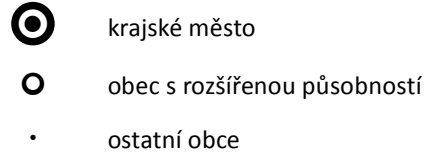
Trvale obytné domy a byty napojené na plynovod [%]



Administrativní členění



Sídla



Zdroje použitých geodat:
ČSÚ - SLDB; 2011
ARCDATA PRAHA, ZÚ, ČSÚ - ArcČR; 2012



Zhotovitel:
EKOTOXA s.r.o.; 2014